



## GEMEINDE WITTENBACH

Wittenbach ist mit 12,22 km<sup>2</sup> und knapp 9300 Einwohnern die zweitgrösste Gemeinde im Kanton St. Gallen. Ihre erste urkundliche Erwähnung stammt aus dem Jahre 847 nach Christus, was durch eine Schenkungsurkunde im Stiftsarchiv belegt ist. Wittenbach ist eine Agglomeration und verfügt über ein gut ausgebautes Wander- und Radwegenetz. Sehenswürdigkeiten sind das Schloss Egg, die 1675 erbaute katholische Pfarrkirche St. Ulrich und der kleine Weiler Dottenwil, der im «Inventar der schützenswerten Ortsbilder der Schweiz» aufgeführt wird.

## RAIFFEISENBANK WITTENBACH

Nach ihrer Gründung 1911 wurden die ersten Bankgeschäfte am 1. Januar 1912 aufgenommen. Im Jahre 1923 wird die Baulandparzelle an der Dorfstrasse erworben und ein Bankgebäude mit Verwalterwohnung errichtet. Nach der Eröffnung mehrerer Filialen wird im Jahr 1973 eine neue und wegweisende Entwicklung eingeleitet und der erste Computer in Betrieb genommen. Im Jahr 2006 wird der Neubau bezogen und die Kunden ab August in den neuen Räumlichkeiten bedient. Eine weitsichtige Entscheidung führt 2008 zur Fusion der Raiffeisenbanken Wittenbach und Häggenschwil und schon vier Jahre später kann das 100-jährige Jubiläum gemeinsam begangen werden.




## RAIFFEISEN WEG MIT WEITSICHT

Eingebettet in eine abwechslungsreiche Landschaft verbindet dieser Wanderweg die beiden Raiffeisenbank-Standorte Häggenschwil und Wittenbach zum 100-jährigen Jubiläum. Neben tollen Ausblicken auf den Bodensee und den Alpstein, Grillplätzen und alten Schlössern gibt es so manchen Naturschatz der Ostschweiz zu entdecken. Mit diesem nachhaltigen Engagement für unsere attraktive Landschaft wünschen wir Ihnen einen erholsamen Spaziergang auf dem «Weg mit Weitsicht».

## RAIFFEISENBANK HÄGGENSCHWIL

Schon im Jahre 1869 wird mit der Gründung des Sparvereins in Lömmenschwil der Grundstein für die spätere Raiffeisenbank gelegt. Nach der Umbenennung des Sparvereins in «Sparkassa» wird am 14. August 1921 die Umwandlung in die Raiffeisenkasse und 1974 der Name Raiffeisenbank endgültig beschlossen. Der Start des Computerzeitalters beginnt 1982 mit der Einführung des NCR-Dialogsystems. Nach umfangreichen Modernisierungen stimmen 2008 die Genossenschafter/-innen der Fusion beider Banken zu. 2012 feiern sie gemeinsam als Raiffeisenbank Wittenbach-Häggenschwil ihr 100-jähriges Jubiläum.




## GEMEINDE HÄGGENSCHWIL

Nördlich der Stadt St. Gallen, eingebettet zwischen Bodensee und Alpstein liegt die Gemeinde Häggenschwil. Auf knapp 9 km<sup>2</sup> bildet die Landwirtschaft das wirtschaftliche Rückgrat der Gemeinde. Mit ihrer gut erhaltenen Bausubstanz ist sie zugleich eines der schönsten Strassendörfer des Kantons. Die ca. 1200 Einwohner – bestehend aus den Dorfteilen Häggenschwil und Lömmenschwil – geniessen eine gute Infrastruktur und erfreuen sich eines vielfältigen Angebotes an Wandermöglichkeiten, Museen und Naturerlebnissen. Ein beliebtes Ausflugsziel ist die Burgruine Ramschwag, welche um 1200 erbaut wurde und von der heute noch die Ringmauer, Turmreste und Teile der Wirtschaftsbauten erhalten sind.

## DIE RAIFFEISENBANK WITTENBACH-HÄGGENSCHWIL

Eine Erfolgsgeschichte ist immer nur so gut wie ihre Bestandteile. Das waren in diesem Fall die Raiffeisenbank Häggenschwil als typische Landbank mit sehr loyalen Kundenstamm aber wenig Leistungsreserven sowie die Raiffeisenbank Wittenbach als typische Agglomerationsbank mit gutem Wachstumspotenzial und «voorig Geld». Da beide Banken ihre Dienstleistungen stärker ausbauen wollten, kam es 2008 zur Fusion. Durch die lokale Verbundenheit wird heute an beiden Standorten die persönliche Beratung grossgeschrieben. Höchstes Fachwissen, langjährige Erfahrung, Zuverlässigkeit und Diskretion garantieren dem Kunden einen individuellen und umfassenden Service rund um die Kernthemen Finanz- und Kreditberatung.



**Weg mit Weitsicht**  
RAIFFEISEN Wittenbach-Häggenschwil

Wir machen den Weg frei **RAIFFEISEN**

## MIT AUF DEN WEG

### Öffentlicher Verkehr

[www.sbb.ch](http://www.sbb.ch)  
[www.thurbo.ch](http://www.thurbo.ch)  
[www.sob.ch](http://www.sob.ch)  
[www.postauto.ch](http://www.postauto.ch)

### Notfallnummern

Sanität	144
Polizei	117
Feuerwehr	118
Rega	1414

## KONTAKTDATEN

### Ihre Bank

Wittenbach 071 292 20 40  
Häggenschwil 071 292 17 17

[www.raiffeisen.ch/wittenbach-haeggenschwil](http://www.raiffeisen.ch/wittenbach-haeggenschwil)



## WIR ZEIGEN IHNEN DEN WEG



Weg mit Weitsicht  
RAIFFEISEN Wittenbach-Häggen Schwil

### WANDERROUTE

**Raiffeisenbank Wittenbach** – Lachen – Dottenwil – Schloss Dottenwil – Hubermoos – Sittenhueb – Schönenhofen – Stegen – **Raiffeisenbank Häggen Schwil**  
Weg auch in gegengesetzter Richtung möglich.

### STRECKENLÄNGE

6.8 km

### HÖHENMETER

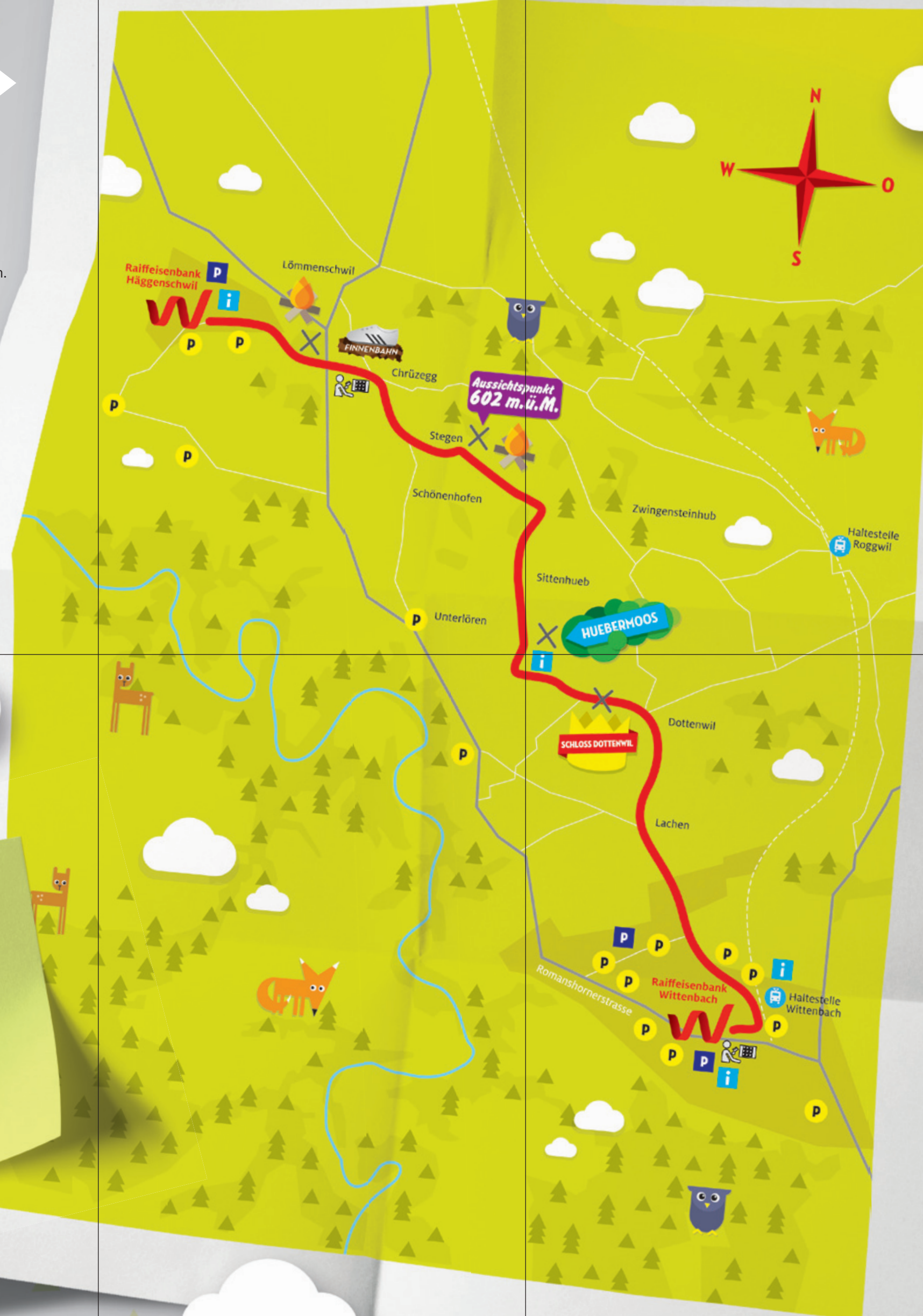
Wittenbach 603 m ü. M.  
Häggen Schwil 565 m ü. M.

### WANDERZEITEN

Raiffeisenbank Wittenbach – Raiffeisenbank Häggen Schwil  
**2 Stunden**

**Teilstrecken sind rollstuhl- und kinderwagenfreundlich.**

- Bahnstationen
- PostCar-Haltestellen
- Parkplatz
- Parkplatz
- Info-Tafel
- Bancomat
- Weg mit Weitsicht
- Hauptstrasse
- Nebenstrasse
- Bahnlinie



Weg mit Weitsicht  
RAIFFEISEN Wittenbach-Häggen Schwil

### ANREISE MIT ÖV

Ob mit der Bahn oder dem Postauto, beides bringt den Wanderlustigen umweltfreundlich ans Ziel. Beide Ausgangspunkte des Wanderweges liegen innerhalb der Zone 10 bzw. der Zone 28 im Ostwind Tarifverbund.

#### Voralpen-Express

Romanshorn – St. Gallen – Arth-Goldau – Luzern

#### Thurbo: Linie S3

Schaffhausen – Romanshorn – St. Gallen – Haggen

#### SOB Südostbahn

Romanshorn – St. Gallen – Rapperswil

#### PostAuto

Linie 203 Wittenbach – Kronbühl – St. Gallen  
Linie 205 Wittenbach – Häggen Schwil

### ANREISE MIT DEM AUTO

Eine Anreise mit dem Auto ist problemlos möglich. Parkmöglichkeiten im Umfeld der Raiffeisen-Filialen sind ausreichend vorhanden.

### HOCH OBEN

Der Bodensee und der Alpstein sind zu jeder Jahreszeit ein schöner Anblick. Von diesem Aussichtspunkt liegt Ihnen quasi beides zu Füßen und Sie können bei einem Picknick die ganze Pracht geniessen.

**Aussichtspunkt 602 m.ü.M.**

### NATUR LIEBEN

Das Huebermoos ist ein schützenswertes Flachmoor und liegt nördlich des Schlosses Dottenwil. Es ist ein wichtiges Laichgebiet für die Amphibien der Region und ist vielfach untergliedert in Riedflächen mit Tümpeln, Wald- und Heckenpartien.

**HUEBERMOOS**

### KÖNIGLICH

Das als Landsitz geplante Schloss Dottenwil lässt sich bis auf das Jahr 1534 zurückführen. Es ist in eine abwechslungsreiche Landschaft eingebettet und bietet einen wunderschönen Blick auf Bodensee und Alpstein. Heute beherbergt es ein Museum und ist jeweils am Wochenende geöffnet. Bedient werden Sie von engagierten Freiwilligen im Schlossgarten oder im Haus.

**SCHLOSS DOTTENWIL**

### SPORTLICH

Auf dem Holzweg ist man hier mit Sicherheit nicht: Die ganz Sportlichen drehen vor einer Wanderung auf der Finnenbahn zum Aufwärmen ein paar Runden.

**FINNENBAHN**

### HOT SPOT

Als Krönung eines gelungenen Ausfluges kann man an einem lauschigen Lagerfeuer ein paar Bratwürste grillieren.

